


A 20760-R



~~WP - (Schutzgeb. Zone III)~~



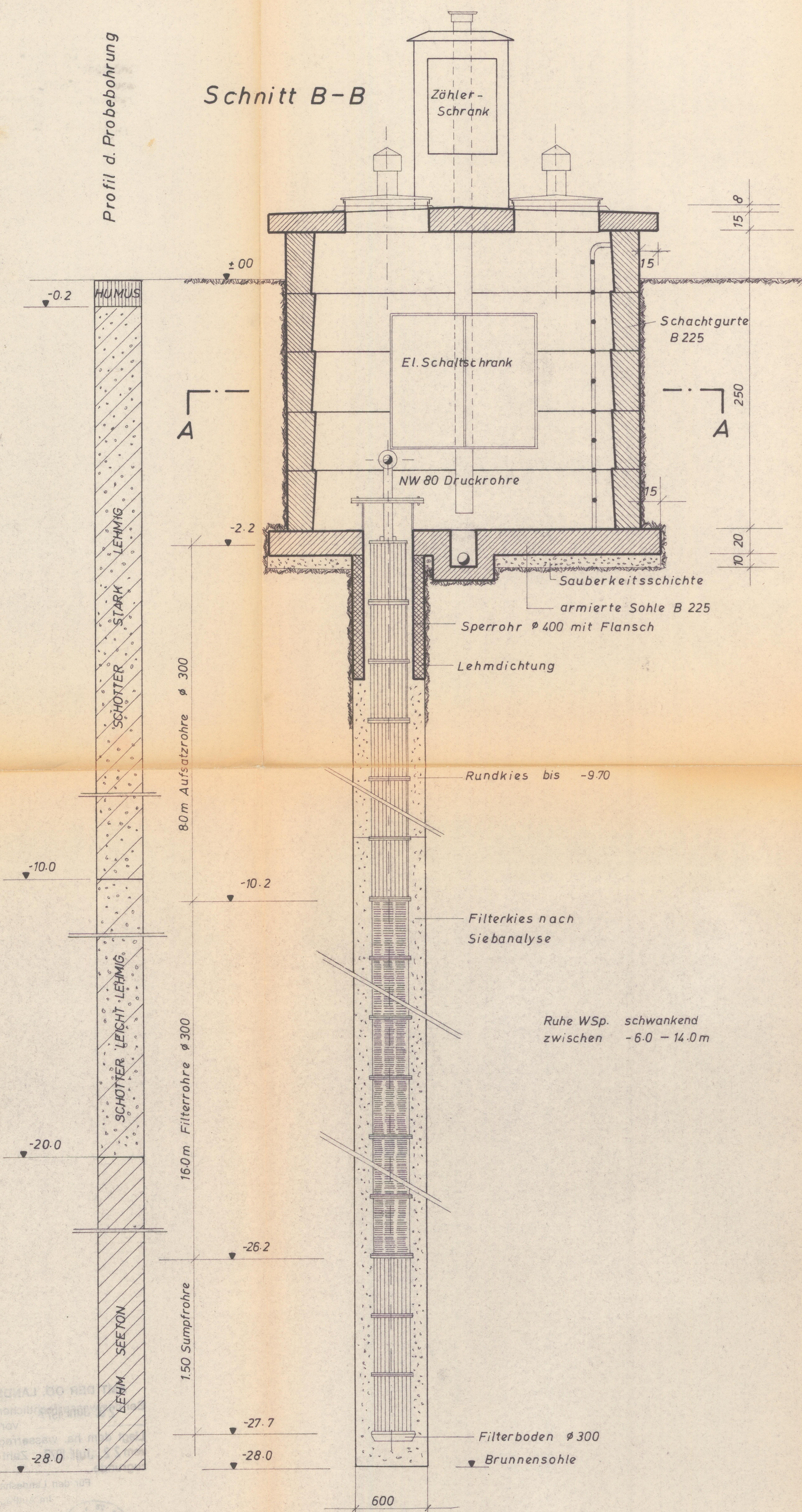
Borumen / Bohrprofil  
für Katerku



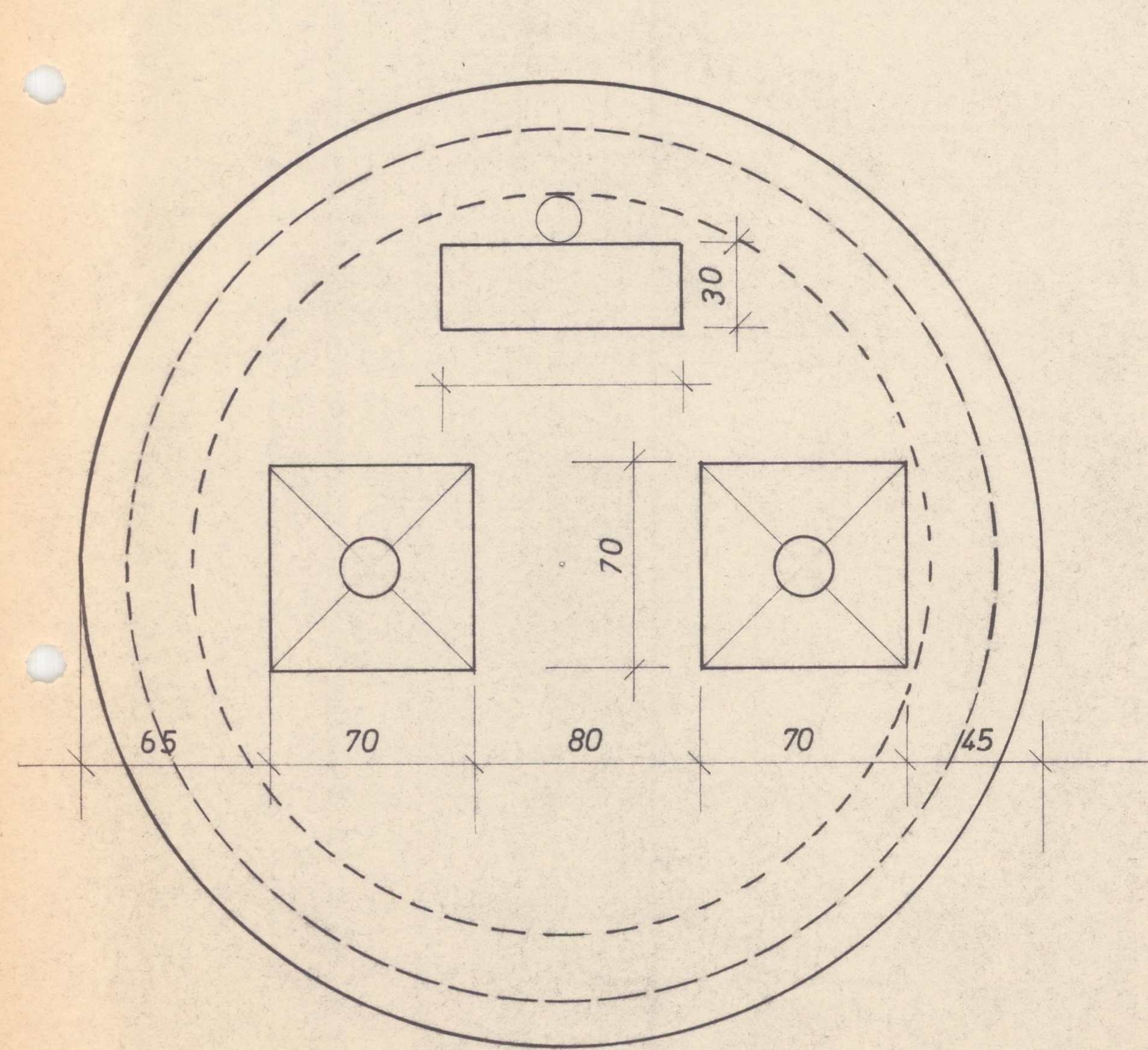
Meer

Profil d. Probebohrung

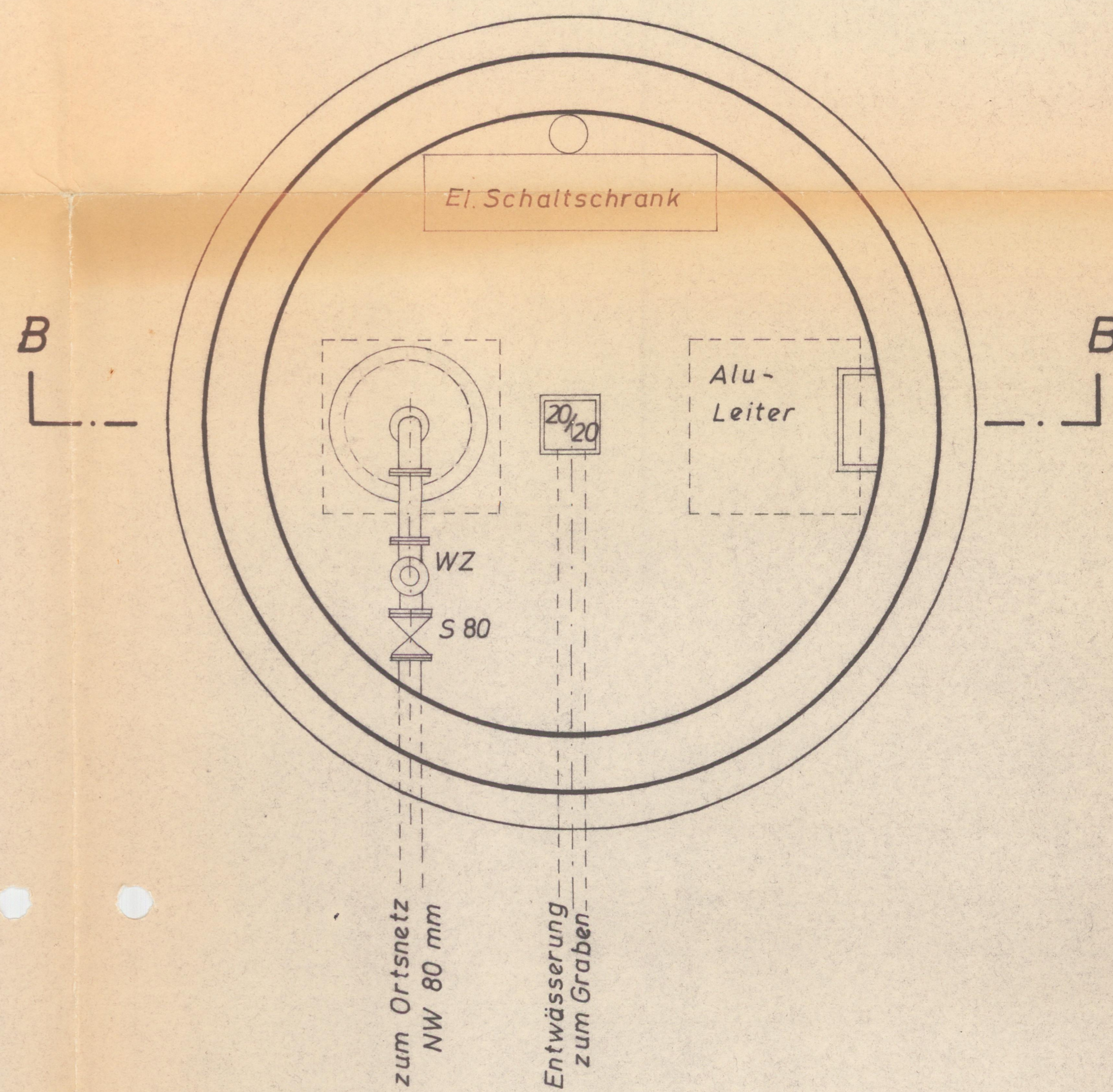
Schnitt B-B



Draufsicht



Schnitt A-A



Ruhe WSp. schwankend zwischen -6.0 - 14.0m



DIPL. ING. ERICH POSSELT  
 DIPL. ING. HELMUT EITLER  
 ZIVILINGENIEURE  
 4020 LINZ, SCHARITZERSTR. 3 TEL. 560 88

Ausfertigung: **2**  
 Beilage: 6

PROJEKT **WVA. Molln, Brunnenbau**

INHALT **Bohrbrunnen mit Vorschacht**

DATUM **Sept. 1976**

MASSTAB **1:25**

GES. *27.1.1976*

PL. NR. **1008/4**

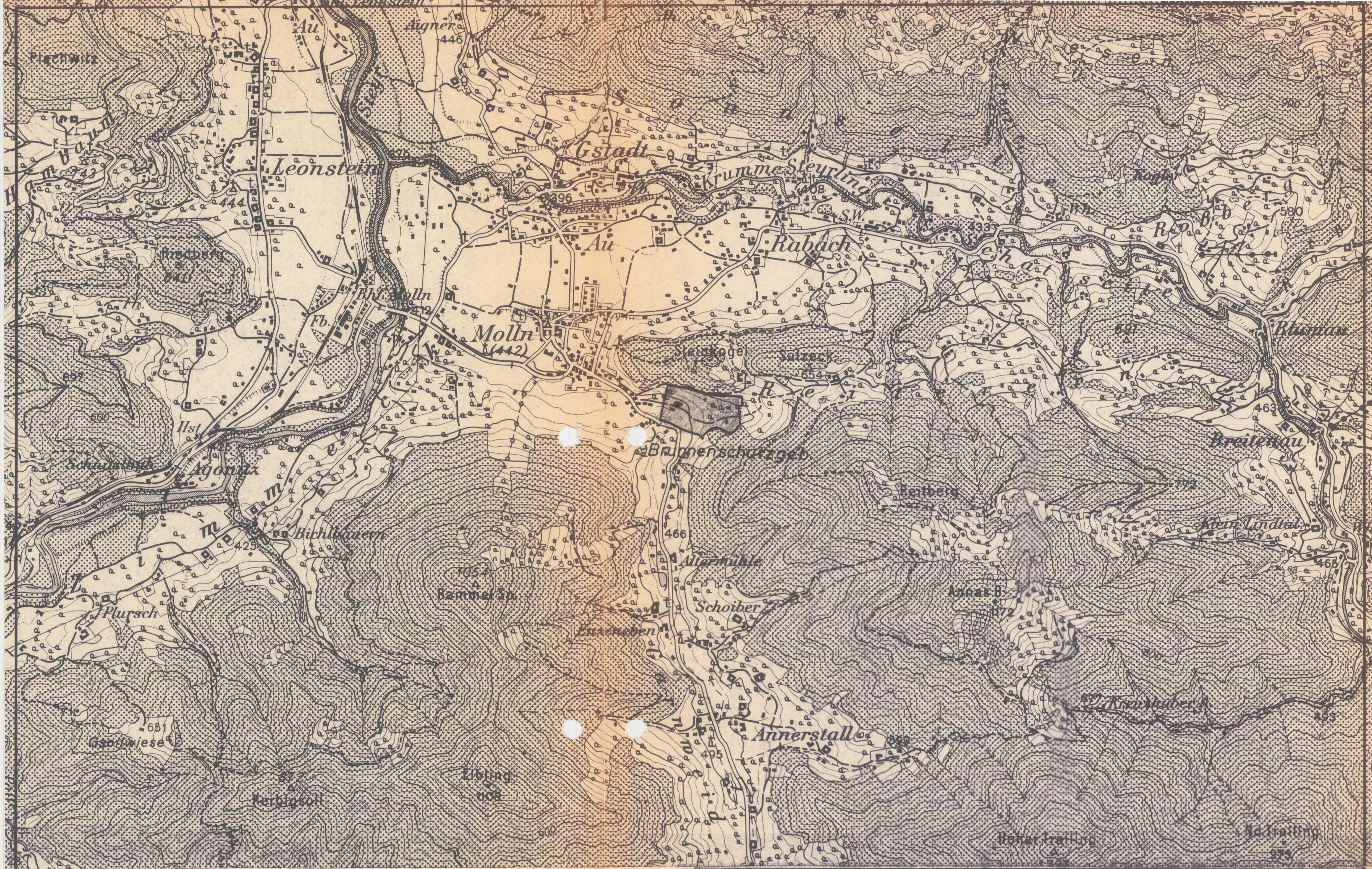
# LAGEPLAN 1:2880

FÜR DIE ERWEITERUNG DER WASSER-  
VERSORGENGSANLAGE MOLLN, DURCH  
BRUNNEN UND ZULEITUNG ZUM HOCH-  
BEHÄLTNER FÜR DIE WASSERGENOSSEN-  
SCHAFT MOLLN.


- TIEFBRUNNEN
- SCHIEBERSCHACHT
- ZULAUFLEITUNG ZUM HOCHBEHÄLTNER
- STEUERLEITUNG + STROMZUFÜHRUNG

KG. MOLLN





Für den Landesvermessungsamt  
im Auftrag



*[Handwritten signature]*



DIPL. ING. ERICH POSSELT  
DIPL. ING. HELMUT EITLER  
ZIVILINGENIEURE  
4020 LINZ, SCHARITZERSTR. 3 TEL. 56 0 88

Ausfertigung: **2**  
Beilage: 3

PROJEKT

**WVA. MOLLN, Brunnenbau**

INHALT

**Übersichtsplan**

DATUM **Sept. 1976**

GEZ

MASSTAB **1:25000**

GES

*[Handwritten signature]*

PL.NR **1008/1**